

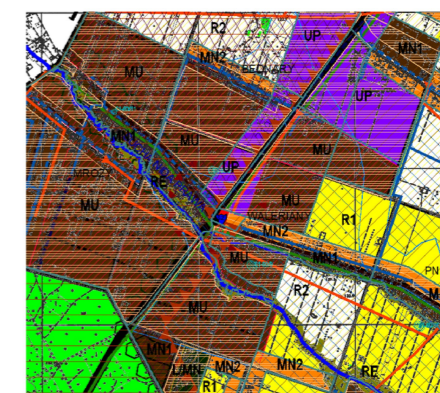







ZAŁĄCZNIK GRAFICZNY Nr 1
DO UCHWAŁY NR
RADY GMINY W PUSZCZY MARIAŃSKIEJ
z dnia 2025 roku
WYCINEK Z MAPY EWIDENCYJNEJ
WIEŚ: WALERIANY
skala 1: 8 000

LEGENDA

-  granice obszaru objętego projektem planu miejscowego
-  granica administracyjna miejscowości



-  obszary rozwoju wielofunkcyjnego w kierunku aktywności funkcji gospodarczych, tereny usług produkcyjnych, składów i magazynów, usług użyteczności publicznej, zamieszkania zbiorowego, obsługi komunikacyjnej i innych
-  obszary rozwoju zabudowy mieszkaniowej jednorodzinnej, usług nieuciążliwych, drobnej wytwórczości, usług użyteczności publicznej i zamieszkania zbiorowego oraz usług sportu i rekreacji
-  obszary rozwoju zabudowy zagrodowej z dopuszczeniem zabudowy mieszkaniowej jednorodzinnej
-  obszary lasów
-  obszary korytarzy ekologicznych, użytków zielonych i lasów wzdłuż cieków wodnych do pozostawienia w dotychczasowym użytkowaniu



PRACOWNIA URBANISTYCZNO-PROJEKTOWA
ZWIĄZKU MIĘDYGMINNEGO "MAZOWSZE ZACHODNIE"
w Mszczonowie z siedzibą w Wiskitkach