


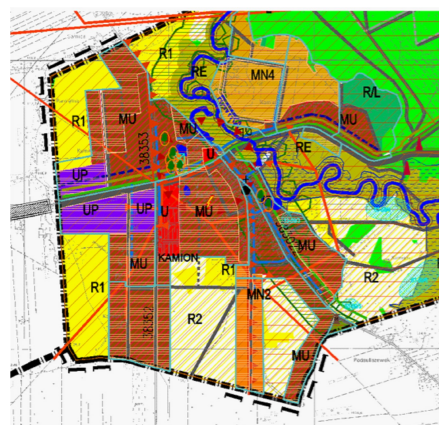



ZAŁĄCZNIK GRAFICZNY Nr 1
DO UCHWAŁY NR
RADY GMINY W PUSZCZY MARIAŃSKIEJ
z dnia 2025 roku
WYCINEK Z MAPY EWIDENCYJNEJ
WIEŚ: KAMION
skala 1: 10 000

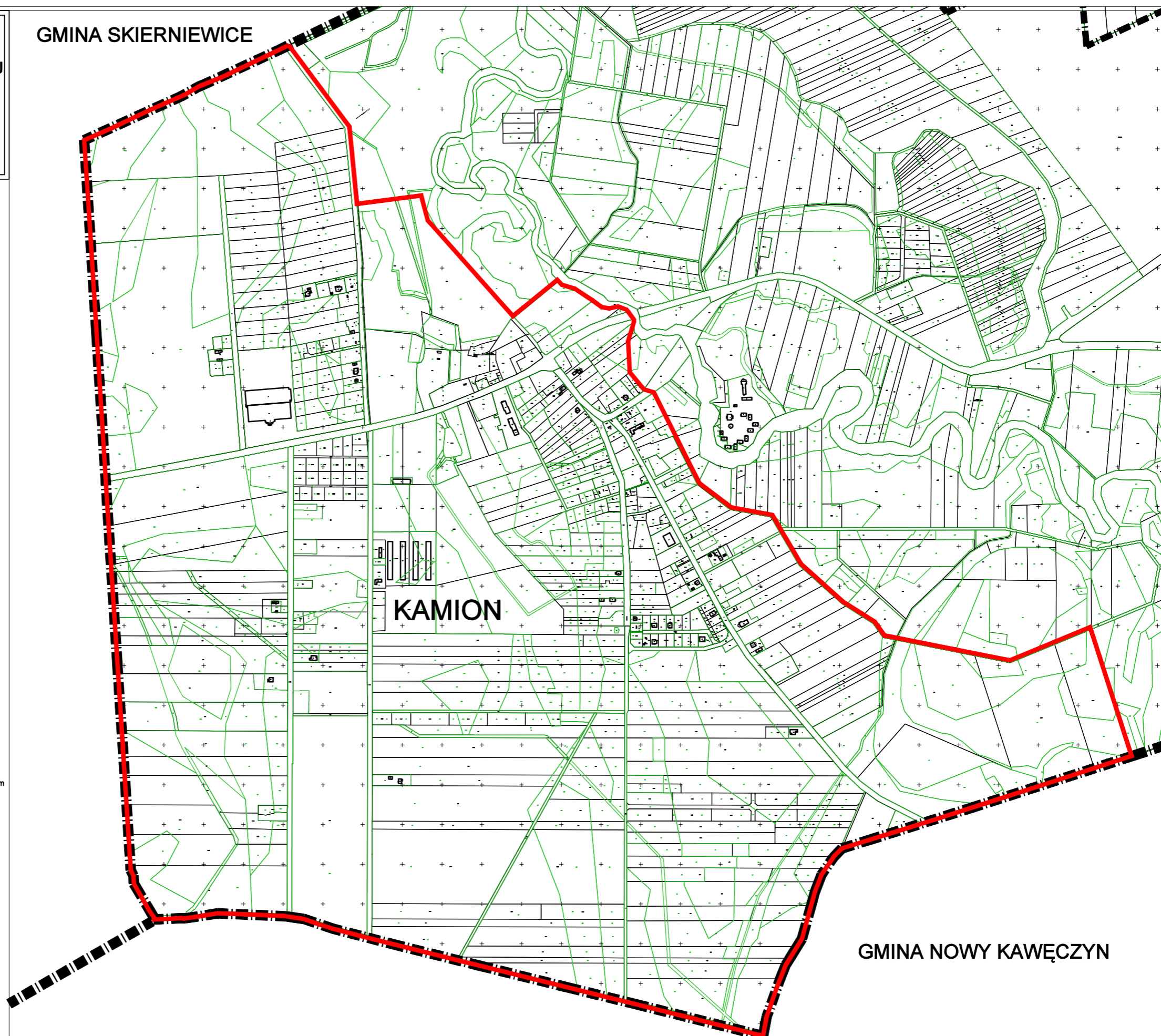
GMINA SKIERNIEWICE

LEGENDA

-  granice obszaru objętego projektem planu miejscowego
-  granica administracyjna miejscowości
-  granica administracyjna gminy



-  **UP** obszary rozwoju wielofunkcyjnego w kierunku aktywności funkcji gospodarczych, tereny usług produkcyjnych składów i magazynów, usług użyteczności publicznej, zamieszkania zbiorowego, obsługi komunikacyjnej i innych
-  **U** obszary rozwoju zabudowy usługowej
-  **MU** obszary rozwoju zabudowy mieszkaniowej jednorodzinnej, usług nieuciążliwych, drobnej wytwórczości, usług użyteczności publicznej i zamieszkania zbiorowego oraz usług sportu i rekreacji
-  **MN2** obszary rozwoju zabudowy zagrodowej z dopuszczeniem zabudowy mieszkaniowej jednorodzinnej
-  **L** obszary lasów
-  **RE** obszary korytarzy ekologicznych, użytków zielonych i lasów wzdłuż cieków wodnych do pozostawienia w dotychczasowym użytkowaniu
-  **R/L** obszary rolne z możliwością zalesień
-  **R1** obszary rolne położone w kompleksach żyznych gleb
-  pozostałe obszary rolne



PRACOWNIA URBANISTYCZNO-PROJEKTOWA
 ZWIĄZKU MIĘDZYGMINNEGO "MAZOWSZE ZACHODNIE"
 w Maszynie z siedzibą w Wiskitkach