













ZALĄCZNIK GRAFICZNY Nr 1
DO UCHWAŁY NR/2026
RADY GMINY W PUSZCZY MARIĄSKIEJ
z dnia 2026 roku
WYCINEK Z MAPY EWIDENCYJNEJ
WIEŚ: KAMION
skala 1: 10 000

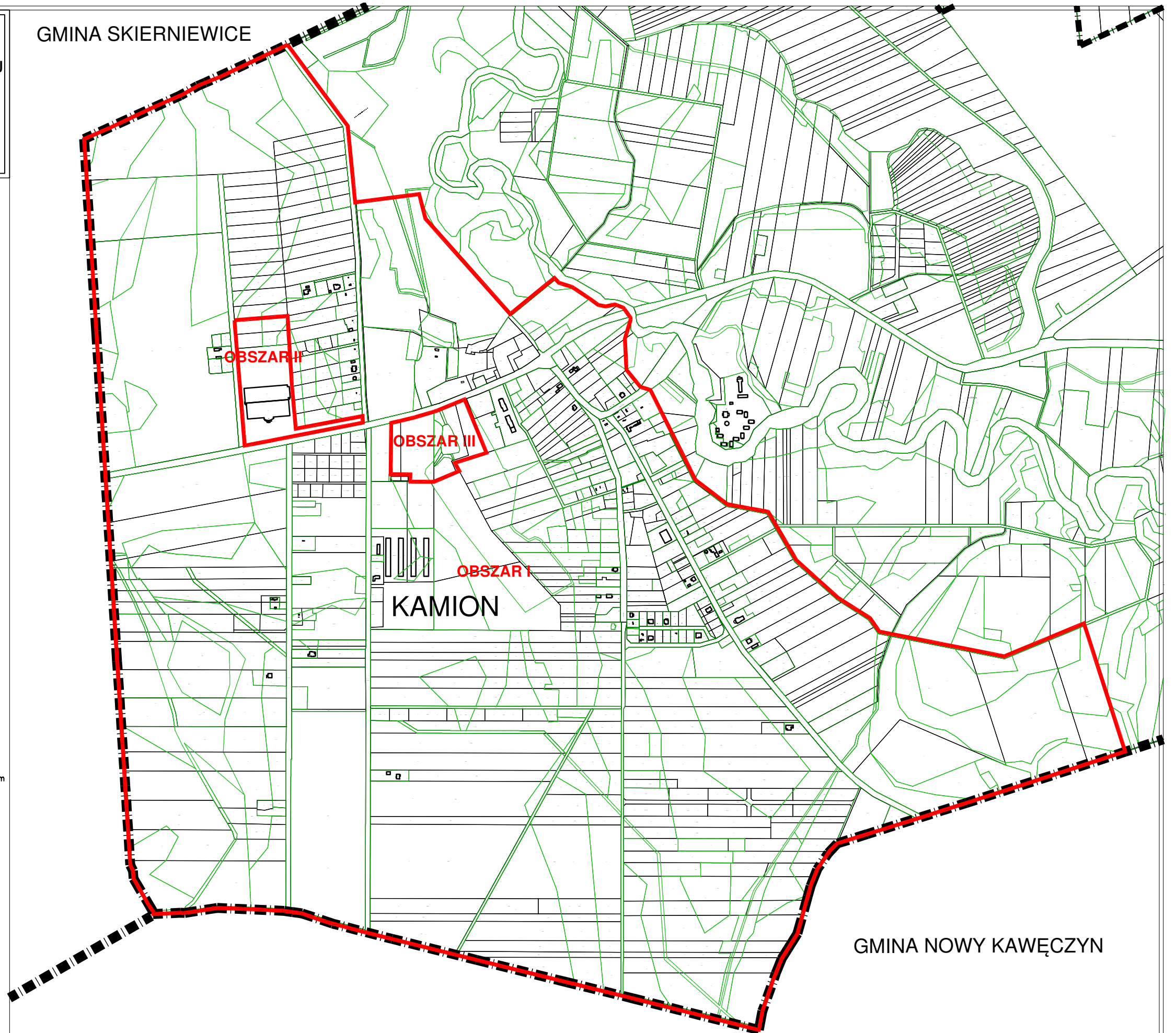
GINA SKIERNIEWICE

LEGENDA

-  granice obszaru objętego projektem planu miejscowego
-  granica administracyjna miejscowości
-  granica administracyjna gminy



-  UP obszary rozwoju wielofunkcyjnego w kierunku aktywności funkcji gospodarczych, tereny usług produkcyjnych składów i magazynów, usług użyteczności publicznej, zamieszkania zbiorowego, obsługi komunikacyjnej i innych
-  U obszary rozwoju zabudowy ulugowej
-  MU obszary rozwoju zabudowy mieszkaniowej jednorodzinnej, usług nieuciqlizliwych, drobnej wytwórczości, usług użyteczności publicznej i zamieszkania zbiorowego oraz usług sportu i rekreacji
-  MN2 obszary rozwoju zabudowy zagrodowej z dopuszczeniem zabudowy mieszkaniowej jednorodzinnej
-  L obszary lasów
-  RE obszary korytarzy ekologicznych, użytków zielonych i lasów wzdłuż cieków wodnych do pozostawienia w dotychczasowym użytkowaniu
-  R/L obszary rolne z możliwością zalesień
-  R1 obszary rolne położone w kompleksach żyznych gleb
-  pozostałe obszary rolne



PRACOWNIA URBANISTYCZNO-PROJEKTOWA
ZWIĄZKU MIĘDZYGMINNEGO "MAZOWSZE ZACHODNIE"
w Mszczonowie z siedzibą w Wiskitkach