

projekt

Uchwała Nr .....  
Rady Gminy w Puszczy Mariańskiej  
z dnia .....

**w sprawie zmiany uchwały Nr XI/63/2025 Rady Gminy w Puszczy Mariańskiej z dnia 26 marca 2025r. w sprawie przystąpienia do sporządzenia miejscowego planu zagospodarowania przestrzennego Gminy Puszcza Mariańska obejmującego fragment miejscowości Kamion**

Na podstawie art. 18 ust. 2 pkt. 15 ustawy z dnia 8 marca 1990r. o samorządzie gminnym (t.j. Dz. U. z 2025r. poz. 1153, poz. 1436 oraz z 2026r. poz. 252) i art. 14 ust. 1, 2 ustawy z dnia 27 marca 2003r. o planowaniu i zagospodarowaniu przestrzennym (t.j. Dz. U. z 2026r. poz. 538) Rada Gminy w Puszczy Mariańskiej uchwala co następuje:

§1. W uchwale Nr XI/63/2025 Rady Gminy w Puszczy Mariańskiej z dnia 26 marca 2025r. w sprawie przystąpienia do sporządzenia miejscowego planu zagospodarowania przestrzennego Gminy Puszcza Mariańska obejmującego fragment miejscowości Kamion wprowadza się następujące zmiany:

1. §1 otrzymuje brzmienie:

- „1. Przystępuje się do sporządzenia miejscowego planu zagospodarowania przestrzennego gminy Puszcza Mariańska obejmującego fragment miejscowości Kamion.
2. Miejscowy plan zagospodarowania przestrzennego sporządza się w obszarach:
  - a) Obszar I – pozostała część wsi Kamion,
  - b) Obszar II – obejmuje działki o nr ew. 1/12, 1/13 oraz 1/14 w Kamionie,
  - c) Obszar III – obejmuje działkę o nr ewid. 267/13 oraz fragmenty działek o nr ewid. 267/20, 267/21 oraz 267/24 w Kamionie
3. Zmianie ulega załącznik graficzny, który otrzymuje brzmienie zgodnie z załącznikiem do niniejszej uchwały.

§2. Wykonanie uchwały powierza się Wójtowi Gminy Puszcza Mariańska




§3. Uchwała wchodzi w życie z dniem podjęcia

Sprawdzano pod względem  
formalno-prawnym  
  
Rada Prawny  
Arkadiusz Binek










**ZAŁĄCZNIK GRAFICZNY Nr 1**  
**DO UCHWAŁY NR ...../2026**  
**RADY GMINY W PUSZCZY MARIAŃSKIEJ**  
**z dnia ..... 2026 roku**  
**WYCINEK Z MAPY EWIDENCYJNEJ**  
**WIEŚ: KAMION**  
**skala 1: 10 000**

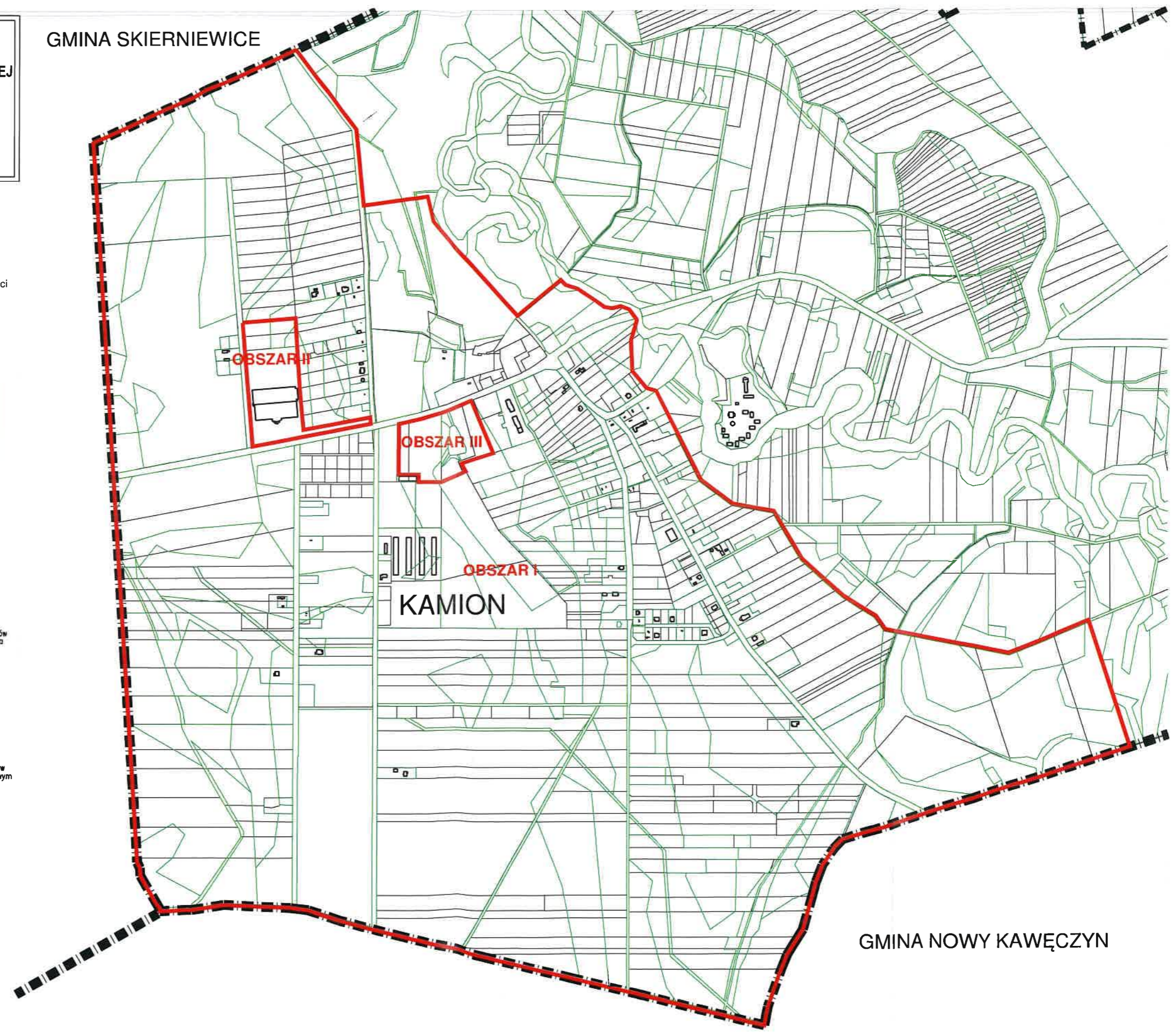
**GMINA SKIERNIEWICE**

**LEGENDA**

-  granice obszaru objętego projektem planu miejscowego
-  granica administracyjna miejscowości
-  granica administracyjna gminy



-  obszary rozwoju wielofunkcyjnego w kierunku aktywności funkcji gospodarczych, tereny usług produkcyjnych składów i magazynów, usług użyteczności publicznej, zamieszkania zbiorowego, obsługi komunikacyjnej i innych
-  obszary rozwoju zabudowy usługowej
-  obszary rozwoju zabudowy mieszkaniowej jednorodzinnej, usług nieuciążliwych, drobnej wytwórczości, usług użyteczności publicznej i zamieszkania zbiorowego oraz usług sportu i rekreacji
-  obszary rozwoju zabudowy zagrodowej z dopuszczeniem zabudowy mieszkaniowej jednorodzinnej
-  obszary lasów
-  obszary korytarzy ekologicznych, użytków zielonych i lasów wzdłuż cieków wodnych do pozostawienia w dotychczasowym użytkowaniu
-  obszary rolne z możliwością zalesień
-  obszary rolne położone w kompleksach żyznych gleb
-  pozostałe obszary rolne



**GMINA NOWY KAWĘCZYN**